



Framkvæmdaáætlun náttúruminjaskrár B-hluti

Fundur með landeigendum

Ingibjörg Marta Bjarnadóttir
ingibjorgb@umhverfisstofnun.is




Efni

- Framkvæmdaáætlun náttúruminjaskrár
- Vert að hafa í huga
- Ferill framkvæmdaáætlunar
- Tillaga NÍ til framkvæmdaáætlunar
- Kynningaferli
- Réttaráhrif svæða á framkvæmdaáætlun
- Hvað þýðir þetta ??
- Lauffellsmýrar
- Næstu skref

Framkvæmdaáætlun náttúruminjaskrár

- A-hluti: Friðlýst og friðuð svæði
- **B-hluti: Framkvæmdaáætlun til næstu fimm ára, þ.e. skrá yfir þær náttúruminjar sem Alþingi hefur ákveðið að setja í forgang um friðlýsingu eða friðun á næstu fimm árum.**
- C- hluti: Skrá yfir aðrar náttúruminjar sem ástæða þykir til að friðlýsa eða friða.

Um val minja á náttúruminjaskrá er fjallað í 35. gr. náttúruverndarlaga (VI. kafli laganna)



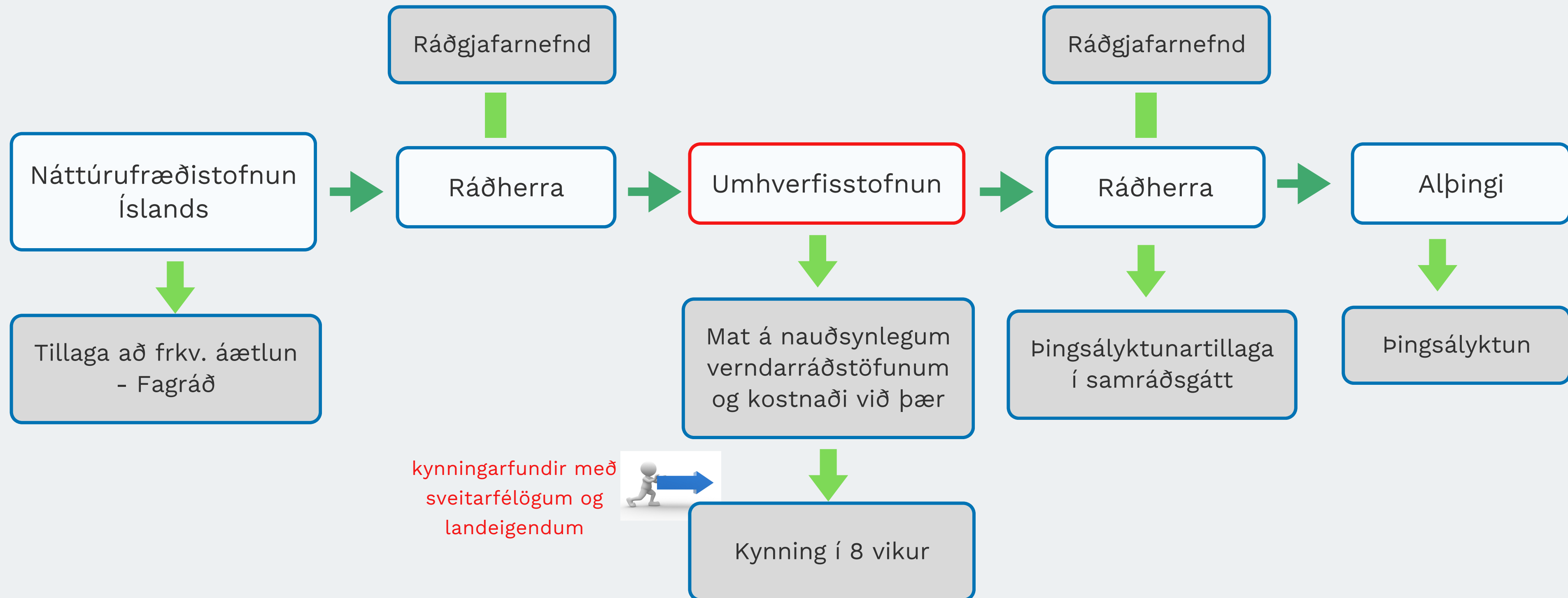


Vert að hafa í huga

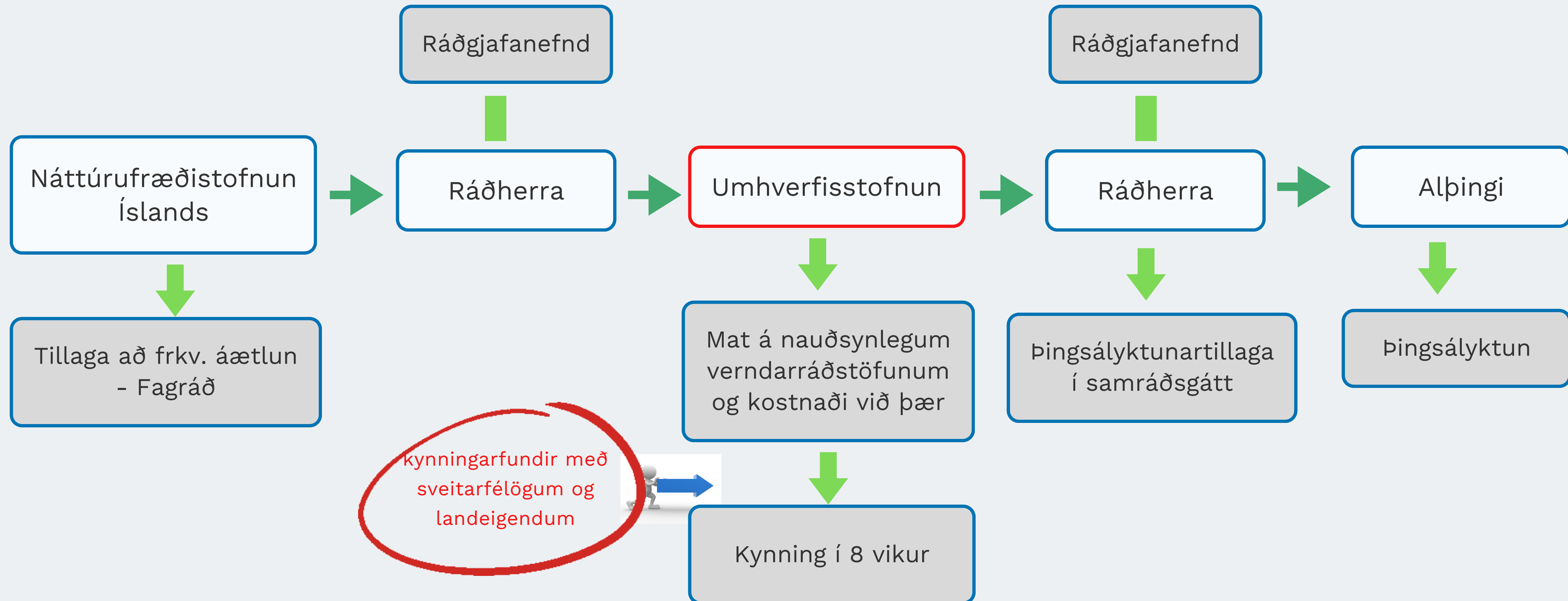
- **Ekki eignarnám**
- Ekki verið að hindra né takmarka núverandi nýtingu
- Ekki stefna um uppbyggingu nýrra ferðamannastaða
- Ekki er verið að vinna friðlýsingu
- Náttúruvernd - forgangsröðun

Kynningin og glærur verða birt á heimasíðu Umhverfisstofnunar www.ust.is

FERILL TILLÖGU AÐ FRAMKVÆMDAÁÆTLUN NÁTTÚRUMINJASKRÁR



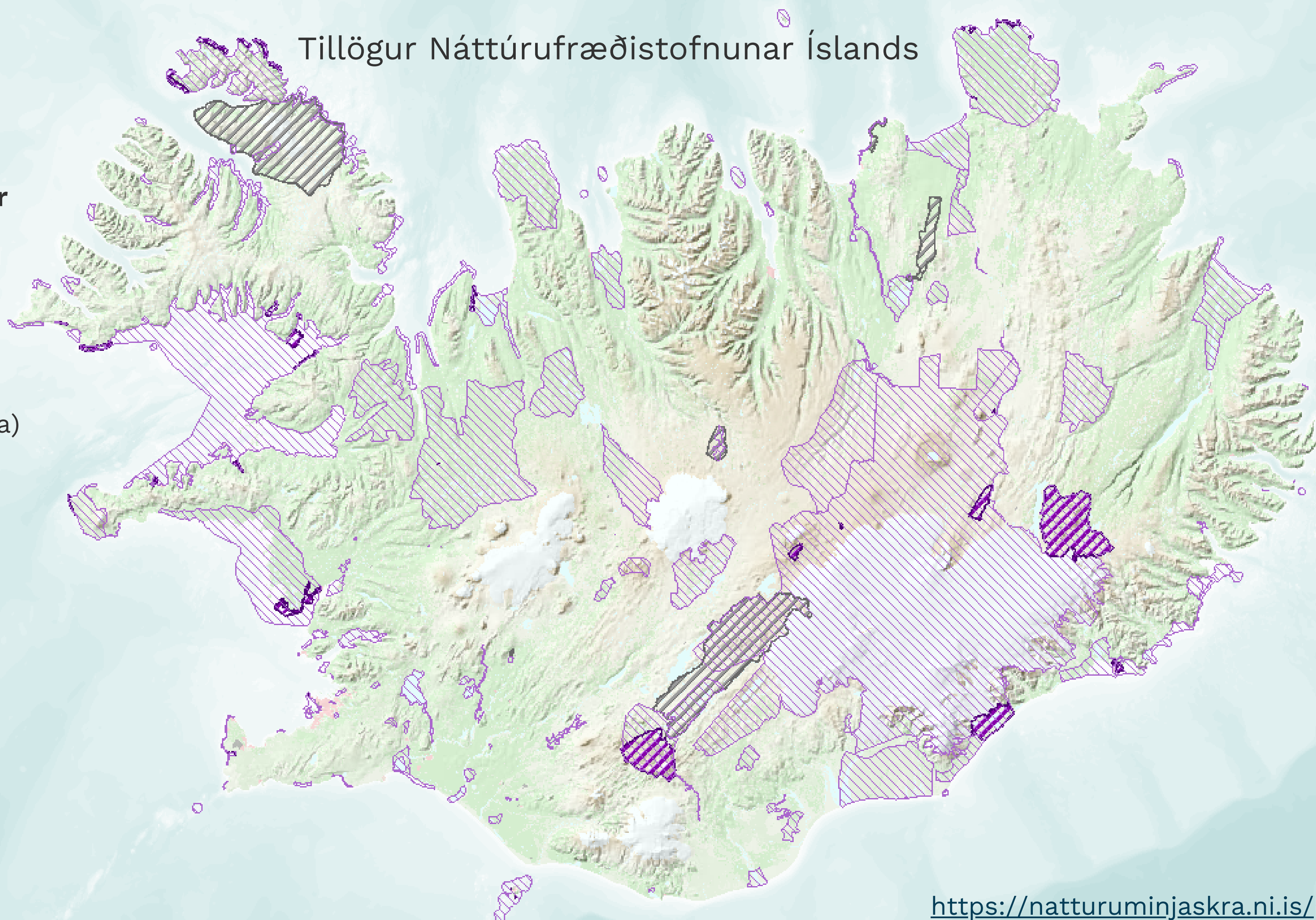
FERILL TILLÖGU AÐ FRAMKVÆMDAÁÆTLUN NÁTTÚRUMINJASKRÁR



Tillögur Náttúrufræðistofnunar Íslands

Áherslur Náttúrufræðistofnunar

- Byggja upp net verndarsvæða
- Vistgerðir (tegund samfélags plantna og dýra)
- Mikilvæg fuglasvæði
- Jarðminjar





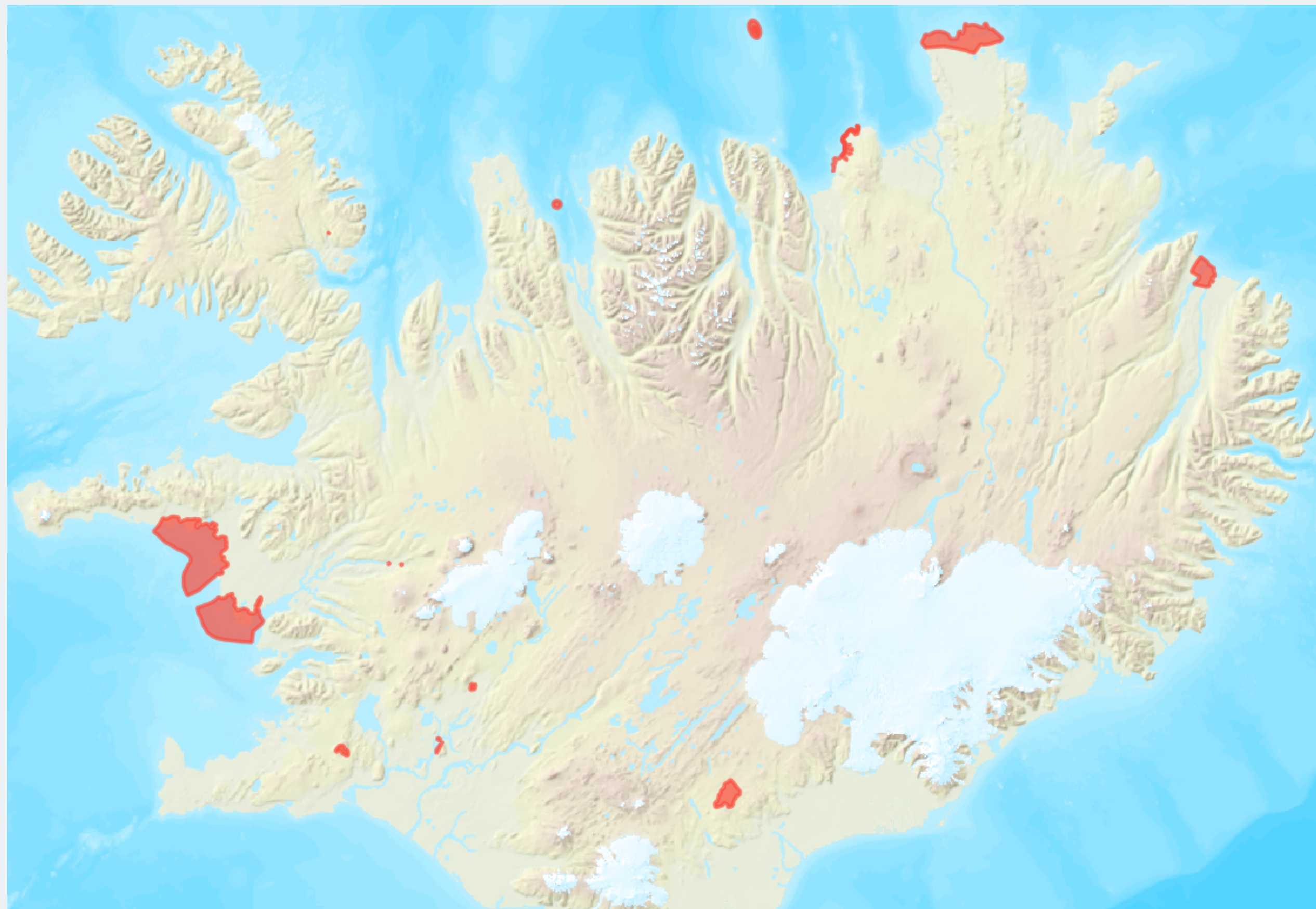
Áhersla Umhverfisstofnunar

- Svæði með vistgerðum með hátt verndargildi og **slæma** eða **ófullnægjandi** verndarstöðu.
 - Votlendissvæði
 - Jarðhitasvæði
 - Lindasvæði
 - Steingervingasvæði
- Búsvæði tegunda á **válista**, einkum fuglategunda.
- **Lykilsvæði** fyrir líffræðilega fjölbreytni.
Dýrmætustu svæðin.



Svæði sem unnið er með*

1. Almennigur (við Geysi)
2. Drangey
3. Goðdalur
4. Grímsey
5. Hengladalir
6. Húsey og Eyjasel
7. Höfðaflatar
8. Lauffellsmýrar
9. Norður-Melrakkaslétta
10. Norður-Mýrar
11. Álftanes-Álftárós-Langárós
12. Oddauppsprettur-Lambeyrarkvíslar
13. Reykjanes-Þorlákshver
14. Tjörnes



*Fyrirvari um afmörkun svæða



Hvers vegna?

Nauðsynleg aðgerð til að tryggja líffræðilegra fjölbreytni á Íslandi til framtíðar.

Vernda þarf verðmætustu og viðkvæmustu búsvæði tegunda og vistgerða sem standa höllum fæti.

Eykur viðnámsþrótt gegn loftslagsbreytingum og áhrifum þeirra.

Kjarnaþáttur í að ná fram alþjóðamarkmiðum um verndun líffræðilegrar fjölbreytni.



ALÞJÓÐLEGAR SKULDBINDINGAR



Verndun villtra
dýra og plantna



CONVENTION ON WETLANDS
(Ramsar, Iran, 1971)
Verndun votlendis



Heimsmarkmið Sameinuðu
þjóðanna



**OSPAR
COMMISSION**

Verndun lífríkis í
N-Atlantshafi



Convention on
Biological Diversity



Styður markmið
loftslagssamningsins/ aðgerðaáætlun
ríkisstjórnar í loftslagsmálum



2020 UN BIODIVERSITY CONFERENCE
COP 15 - CP/MOP10-NP/MOP4
Ecological Civilization-Building a Shared Future for All Life on Earth
KUNMING - MONTREAL

Stuðlar að
lykilmarkmiði um vernd
30% á landi og 30% í
hafi.

Kynningarferli tillögu að framkvæmdaáætlun

Umhverfisstofnun ber að send tillöguna til umsagnar til:

Aðila sem eiga sérstakra hagsmuna að gæta, þ.e. landeigendur og rétthafar lands

- Sveitarstjórna
- Náttúruverndarnefnda sveitarfélaga
- Náttúrustofa
- Annarra opinberra aðila
- Hagsmunasamtaka eftir því sem ástæða þykir til

Birt í Lögbirtingarblaði, heimasíðu Umhverfisstofnunar, fjölmiðlum og víðar.

Opnir kynningarfundir á kynningartíma.





Hvað þýðir að svæði fari á framkvæmdaáætlun náttúruminjaskrár?

Aðgæsluskylda

Forðast rask

Leyfisskylda

Vegna framkvæmda sem fela í sér rask.



Umsagnarskylda

Hlutverk sveitarfélags vegna umsókna um framkvæmdaleyfi

Bann við framkvæmdum

Ráðherra er heimilt að setja á tímabundið bann (3 mán) við framkvæmdum eða nýtingu sem geta skaðað verndargildið.

Heimilt að lengja með sérstakri ákvörðun, en ekki lengur en í 1 ár.



Samræming við skipulagsáætlanir

Framkvæmdaáætlun náttúruminjaskrár, B-hluti, er bindandi við gerð skipulagsáætlana.

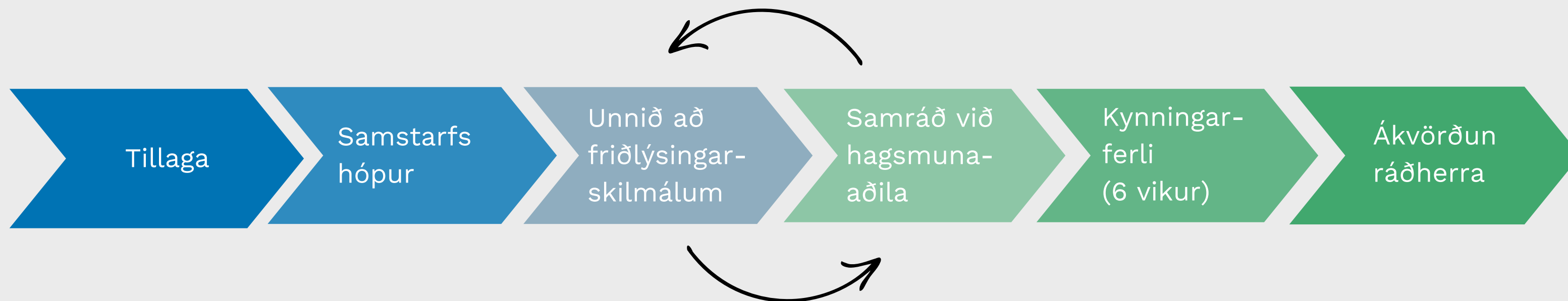
Forkaupsréttur ríkisins



Þýðing fyrir landeigendur?

- **Eignaréttur helst óbreyttur**
- Hefðbundnar nytjar haldast óbreyttar
- Aðgæsluskylda
- Forðast rask
- Leyfisskylda til sveitarfélags vegna framkvæmda sem fela í sér rask
- Svæðið er á fimm ára áætlun Alþingis um friðlýsingu eða friðun

Friðlýsingarferlið



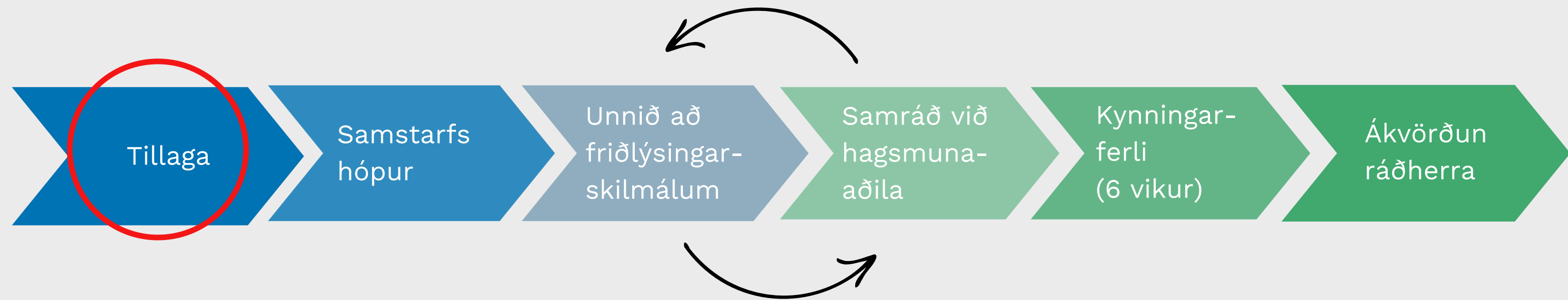
Samstarfshópur er skipaður fulltrúum frá:

- Umhverfisstofnun
- Landeigendum
- Sveitarfélögum
- Öðrum eftir þörfum (t.d. hagsmunaaðilum og fagstofnunum)

Hlutverk hópsins er að vinna að undirbúningi friðlýsingar, þ.e. afmörkun svæðis og tillögu að skilmálum.

<https://ust.is/nattura/fridlysingar/>

Friðlýsingarferlið

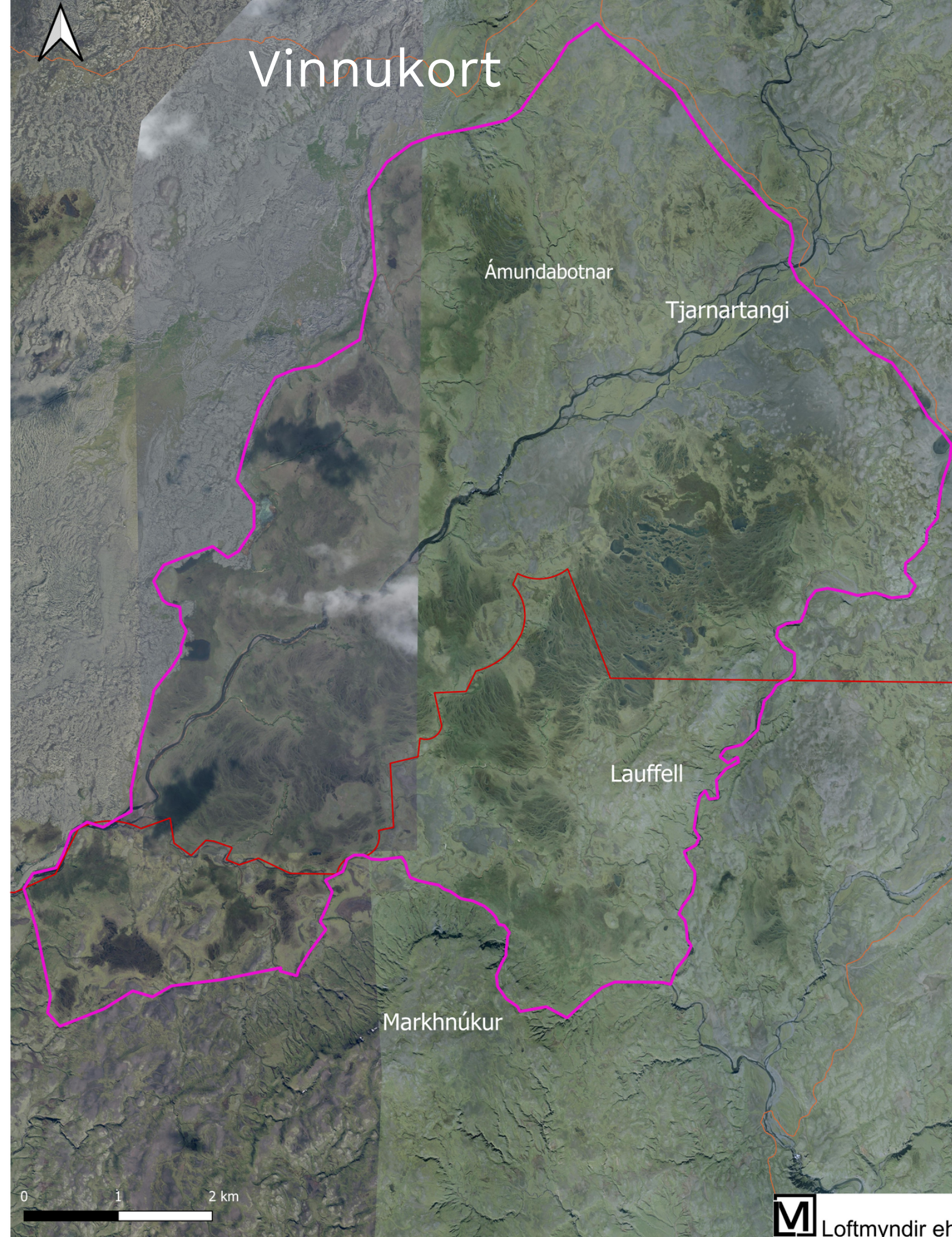


Samstarfshópur er skipaður fulltrúum frá:

- Umhverfisstofnun
- Landeigendum
- Sveitarfélögum
- Öðrum eftir þörfum (t.d. hagsmunaaðilum og fagstofnunum)

Hlutverk hópsins er að vinna að undirbúningi friðlýsingar, þ.e. afmörkun svæðis og tillögu að skilmálum.

<https://ust.is/nattura/fridlysingar/>



M Loftmyndir ehf

	<p>Lauffellsmýrar</p>	<p> █ Tillaga að svæði á framkvæmdaáætlun █ Þjóðlendumörk </p>	<p> Flatarmál: 55,9 km² Kortavörpun: Lambert keiluvörpun Hnattstaða: ISN93 Kortagerð: Ingibjörg M. Bjarnadóttir </p>
--	-----------------------	---	--



Lauffellsmýrar

Tilnefnt vegna vistgerðarinnar:
Rimamýravist

Um vistgerðina:

- Frjósamar mýrar
- Ríkulegt fuglalíf
- Verndarstað: Ákjósanleg
- Verndargildið: Mjög hátt
- Á lista Bernarsamningsins

Um svæðið:

- Ósnortið mýrarsvæði
- Mikið af hálendistjörnum
- Einkennist af mynstri langra rima og forblautra flóalægða og tjarna á milli sem liggja þvert á eða lítilsháttar í sveig undan landhalla.

Nauðsynlegar verndarráðstafanir

1. Friðlýsing sem friðland

Áhersla á vernd lífríkis

Dæmi: friðland í Guðlaugstungum

2. Friðun vistgerða


Áhersla á vernd vistgerða

Dæmi: Friðun æðplantna, mosa og flétta

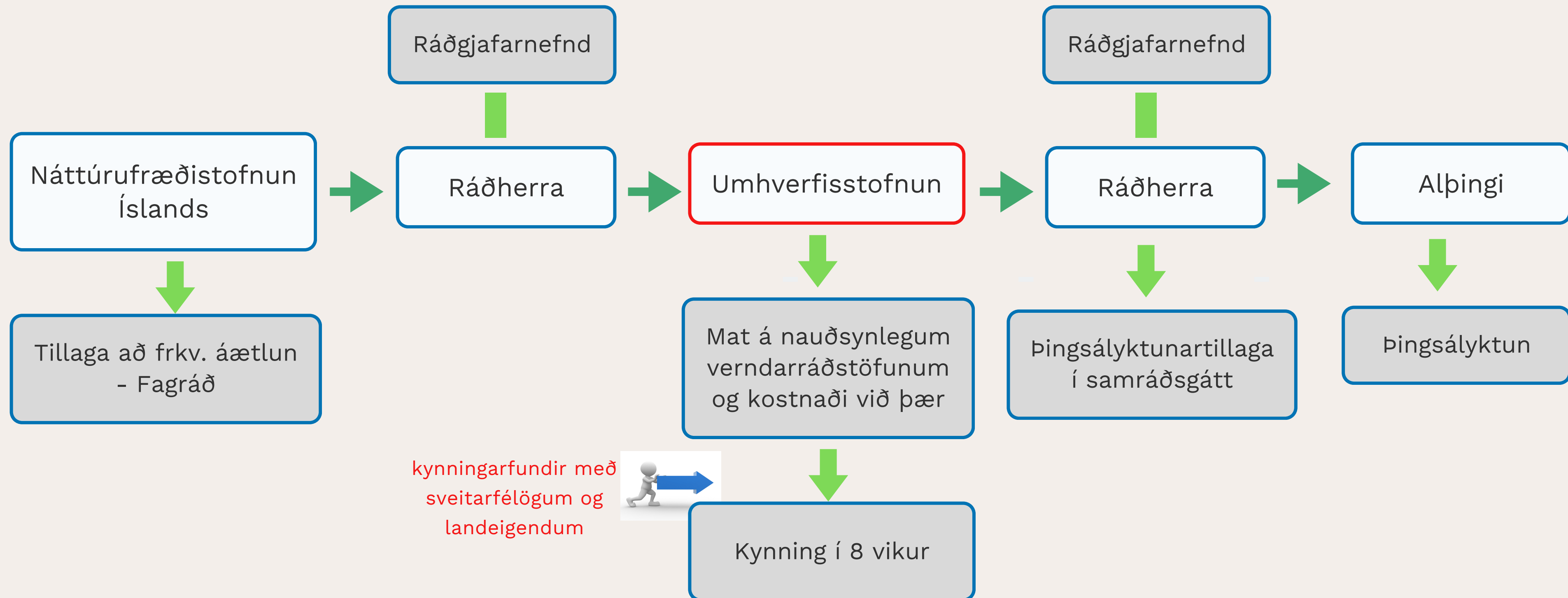


Mögulegar takmarkanir/innviðir

- Tryggja vatnsrennsli á vatnasviði svæðisins haldist óraskað.
- Þar sem svæðið er nokkuð afskekkt er lítil sem engin umferð um það sem krefst ekki frekari innviða að svo stöddu.



FERILL TILLÖGU AÐ FRAMKVÆMDAÁÆTLUN NÁTTÚRUMINJASKRÁR





Takk fyrir

ingibjorgb@umhverfisstofnun.is

ust@ust.is

S. 591-2000